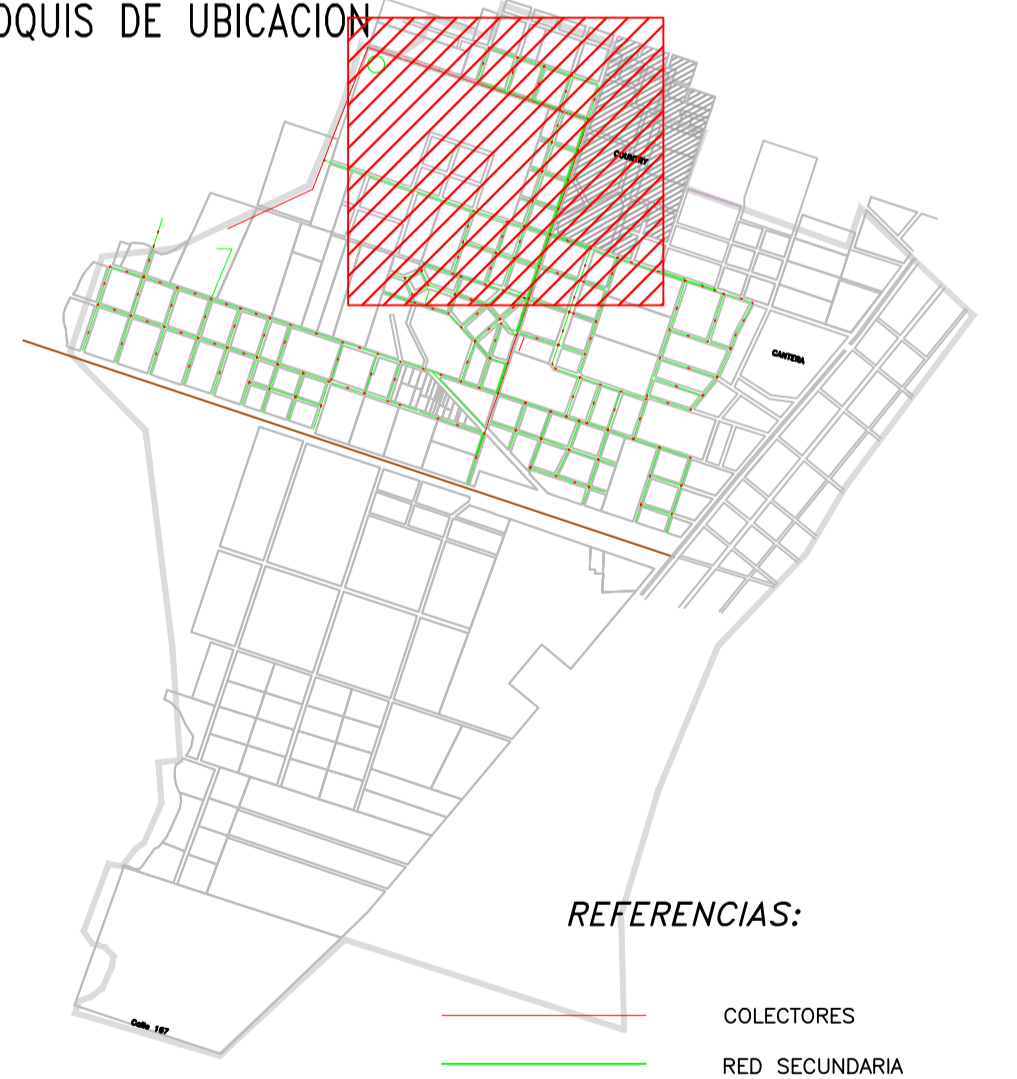


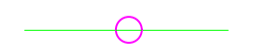




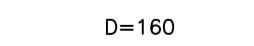


COUNTRY

CROQUIS DE UBICACION



REFERENCIAS:

-  COLECTORES
-  RED SECUNDARIA
-  BOCA DE REGISTRO
-  CAMARA DE ACCESO
-  COTA DE INTRADOS
-  COTA DE TERRENO NATURAL
-  DIÁMETRO DE CARERÍA
-  NUMERO DE TRAMO



PROYECTO TRATAMIENTO DE RESIDUOS CLOACALES DE GORINA, LIMITES GONNET, CITY BELL, HERNÁNDEZ, ROMERO Y ARTURO SEGUI

Antecedente: PLAN DIRECTOR DEL SISTEMA DE DESAGÜES CLOACALES DE LAS LOCALIDADES DE HINQUELET, GORINA, GONNET, CITY BELL, VILLA ELISA, HERNÁNDEZ Y ARTURO SEGUI- PARTIDO DE LA PLATA	Tipo de plano: PROYECTO EJECUTIVO	Adiudicatario de Proyecto para revisión: ANTONIO ALBOR MÁSPOLI
Plano: RED CLOACAL GORINA (HOJA 4-4)	Escala: 1:2000	Archivo: ORIGINARIETAPE 1
	Fecha: JULIO 2021	Plano No: PEDIN-GR-RE-001